

台中市私立明道普霖斯頓國民小學校車各站停車點地圖及照片表

站名：新興三民 上學 南區線 5-2

地 圖	照 片
 <p>新 興 路</p> <p>△</p> <p>新 興 三 民 街 口</p> <p>三 民 街</p>	
備註：	

站名：新興三民 放學 南區線 5-2

地 圖	照 片
 <p>玉 關 朝 仁 宮</p> <p>△</p> <p>新 興 路</p> <p>三 民 街</p>	
備註：	

台中市私立明道普霖斯頓國民小學校車各站停車點地圖及照片表

站名：中山中華 上學 5 南區線

地 圖	照 片
<p>土地銀行</p> <p>中山路</p> <p>中華路</p>	
備註：	

站名：中山中華 放學 南區線 5-3

地 圖	照 片
<p>合作金庫</p> <p>中山路</p> <p>中華路</p>	
備註：	

台中市私立明道普霖斯頓國民小學校車各站停車點地圖及照片表

站名：復興大慶 上學 南區線 5-4

地 圖	照 片
備註：	

站名：復興大慶 放學 南區線 5-4

地 圖	照 片
備註：	

台中市私立明道普霖斯頓國民小學校車各站停車點地圖及照片表

站名：復興工學 上學 南區線 5-5

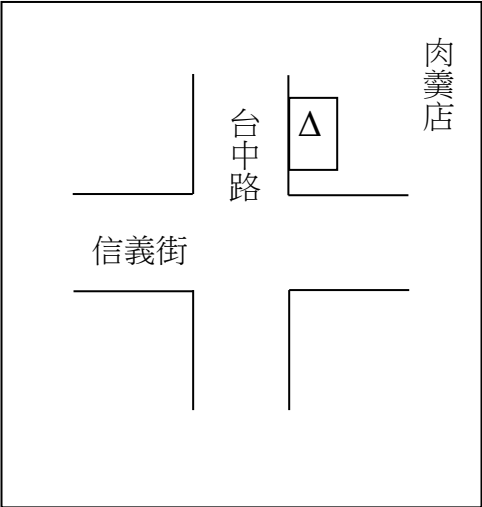

地 圖	照 片
	
備註：	

站名：復興工學 放學 南區線 5-5

地 圖	照 片
	
備註：	

台中市私立明道普霖斯頓國民小學校車各站停車點地圖及照片表

站名：台中忠孝 上學 南區線 5-7

地 圖	照 片
	
備註：	

站名：台中忠孝 放學 南區線 5-7

地 圖	照 片
	
備註：	

台中市私立明道普霖斯頓國民小學校車各站停車點地圖及照片表

站名：台中復興 上學 南區線 5-8



地 圖	照 片
	
備註：	

站名：台中復興 放學 南區線 5-8

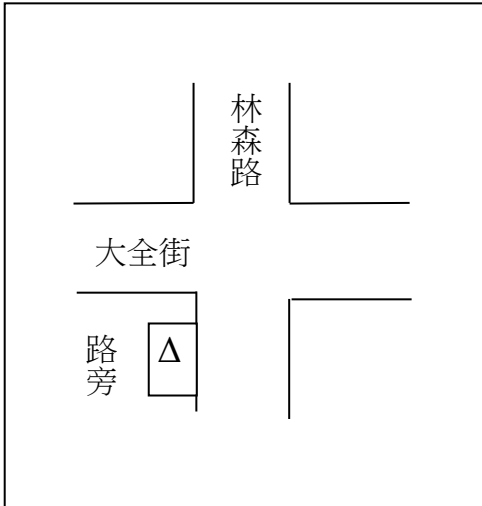

地 圖	照 片
	
備註：	

台中市私立明道普霖斯頓國民小學校車各站停車點地圖及照片表

站名：林森大全 上學 南區線 5-9

地 圖	照 片
 <p>Map description: A schematic map of the intersection of Lin Sen Road (林森路) and Da Quan Street (大全街). A triangle symbol (Δ) is placed on Lin Sen Road, south of the intersection, indicating the bus stop location. The Tong Xing Restaurant (同興餐廳) is labeled to the east of the stop.</p>	 <p>Photo description: A Google Street View image showing the intersection of Lin Sen Road and Da Quan Street. A white van and a blue truck are parked on the street. The Tong Xing Restaurant is visible on the corner. A 'Google' watermark is present in the bottom right corner.</p>
備註：	

站名：林森大全 放學 南區線 5-9

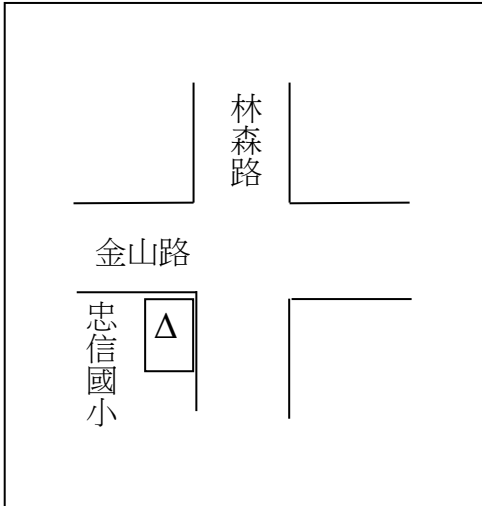

地 圖	照 片
 <p>Map description: A schematic map of the intersection of Lin Sen Road (林森路) and Da Quan Street (大全街). A triangle symbol (Δ) is placed on Lin Sen Road, south of the intersection, indicating the bus stop location. The map also shows the intersection with a road labeled '路旁' (roadside).</p>	 <p>Photo description: A Google Street View image showing the intersection of Lin Sen Road and Da Quan Street. A person is walking on the sidewalk, and a car is parked on the street. The map shows the intersection with a road labeled '路旁' (roadside).</p>
備註：	

台中市私立明道普霖斯頓國民小學校車各站停車點地圖及照片表

站名：林森金山 上學 南區線 5-10

地 圖	照 片
	
備註：	

站名：林森金山 放學 南區線 5-10

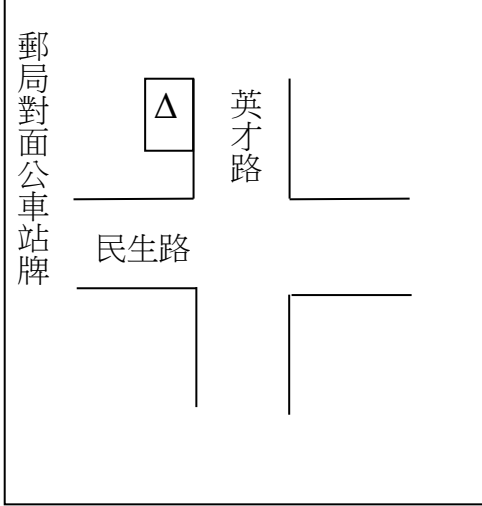

地 圖	照 片
	
備註：	

台中市私立明道普霖斯頓國民小學校車各站停車點地圖及照片表

站名：英才民生 上學 南區線 5-11

地 圖	照 片
	
備註：	

站名：英才民生 放學 南區線 5-11


地 圖	照 片
	
備註：	

台中市私立明道普霖斯頓國民小學校車各站停車點地圖及照片表

站名：英才向上北 上學 南區線 5-12

地 圖	照 片
	
備註：	

站名：英才向上北 放學 南區線 5-12

地 圖	照 片
	
備註：	

台中市私立明道普霖斯頓國民小學校車各站停車點地圖及照片表

站名：英才中港 上學 南區線 5-13

地 圖	照 片
	
備註：	

站名：英才中港 放學 南區線 5-13

地 圖	照 片
	
備註：	

台中市私立明道普霖斯頓國民小學校車各站停車點地圖及照片表

站名：英才西屯 上學 南區線 5-14

地 圖	照 片
備註：	

站名：英才西屯 放學 南區線 5-14

地 圖	照 片
備註：	