明道普霖斯頓國民小學夏、冬令營校車各站停車點地圖及照片表

站名：向心南文心南5　上學　2文心線& 南屯線

地　　圖	照　　片
備註：	

站名：向心南文心南5　放學　2文心線& 南屯線

地　　圖	照　　片
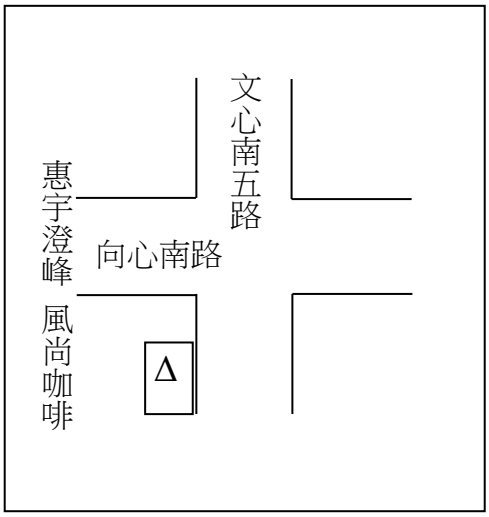	
備註：	

明道普霖斯頓國民小學夏、冬令營校車各站停車點地圖及照片表

站名：向心南文心南 2　　上學　2 文心線& 南屯線

地　　圖	照　　片
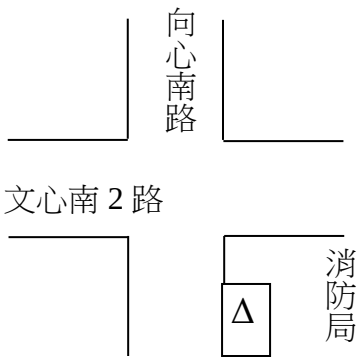	
備註：	

站名：向心南文心南 2　　放學　2 文心線& 南屯線

地　　圖	照　　片
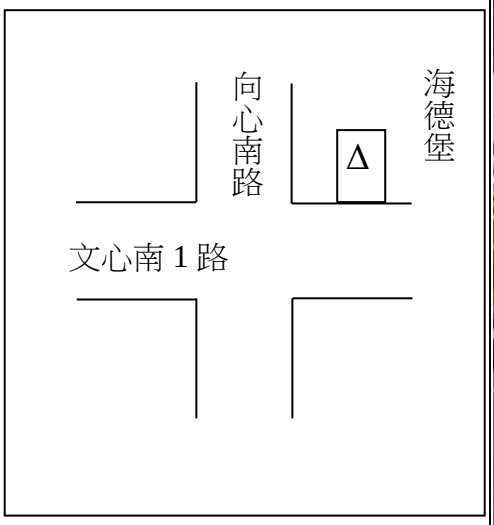	
備註：	

台中市私立明道普霖斯頓國民小學校車各站停車點地圖及照片表

站名：文心大墩 11　　上學　2 文心線& 南屯線

地　　圖	照　　片
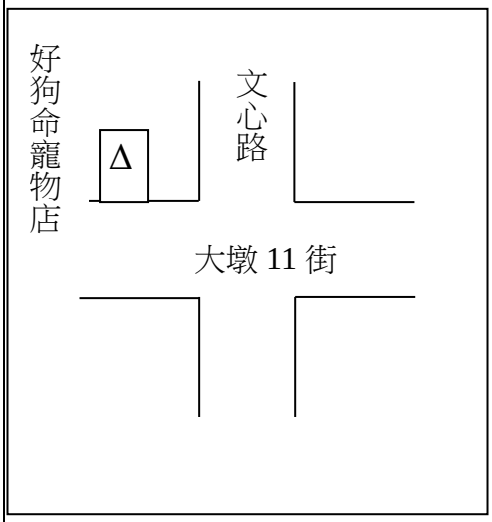	
備註：	

站名：文心大墩 11　　放學　2 文心線& 南屯線

地　　圖	照　　片
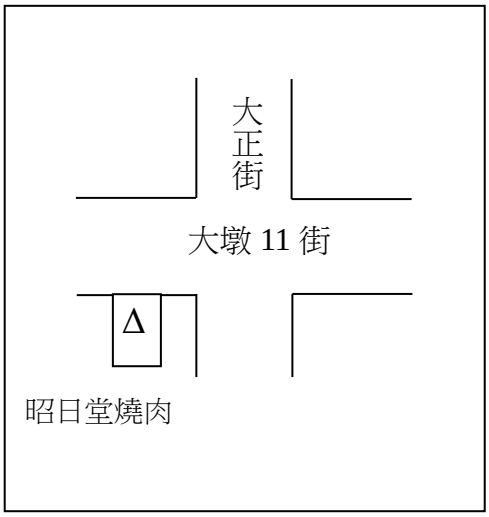	
備註：	

明道普霖斯頓國民小學夏、冬令營校車各站停車點地圖及照片表

站名：公益惠文　　上學　2 文心線& 南屯線

地　　圖	照　　片
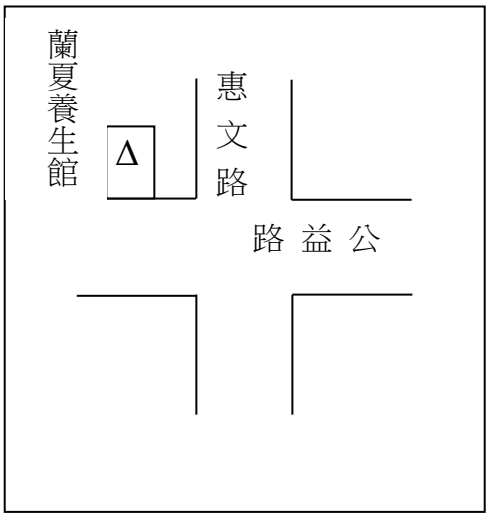	
備註：	

站名：公益惠文　　放學　2 文心線& 南屯線

地　　圖	照　　片
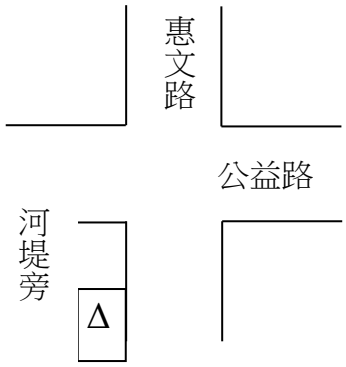	
備註：	

明道普霖斯頓國民小學夏、冬令營校車各站停車點地圖及照片表

站名：公益惠中　　上學　2 文心線& 南屯線

地　　圖	照　　片
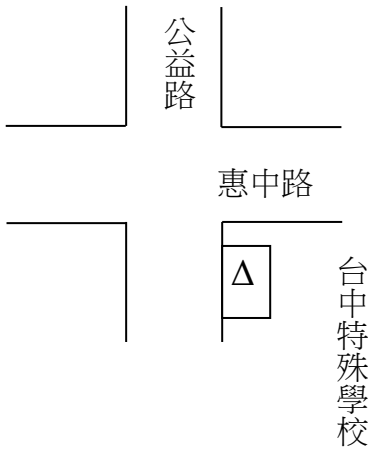	
備註：	

站名：公益惠中　　放學　2 文心線& 南屯線

地　　圖	照　　片
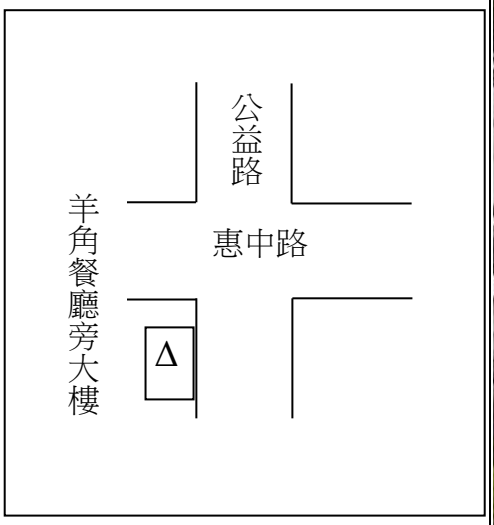	
備註：	

台中市私立明道普霖斯頓國民小學校車各站停車點地圖及照片表

站名：公益河南　上學　2 文心線& 南屯線

地　　圖	照　　片
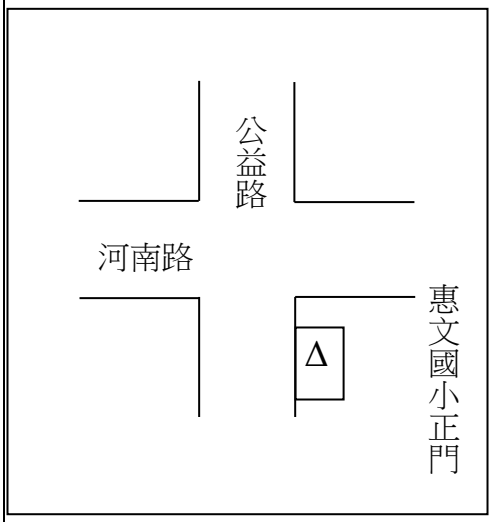	
備註：	

站名：公益河南　放學　2 文心線& 南屯線

地　　圖	照　　片
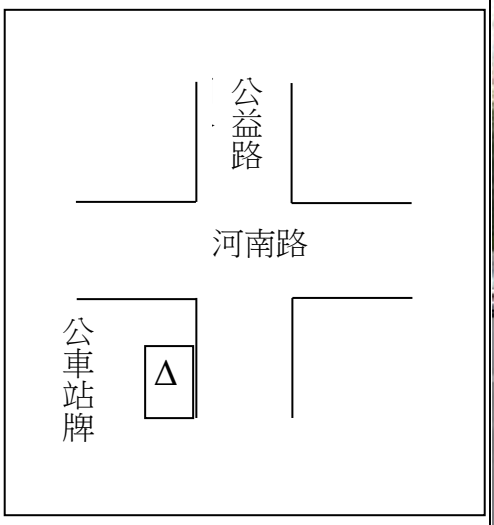	
備註：	

明道普霖斯頓國民小學夏、冬令營校車各站停車點地圖及照片表

站名：黎明公益　　上學　2 文心線& 南屯線

地　　圖	照　　片
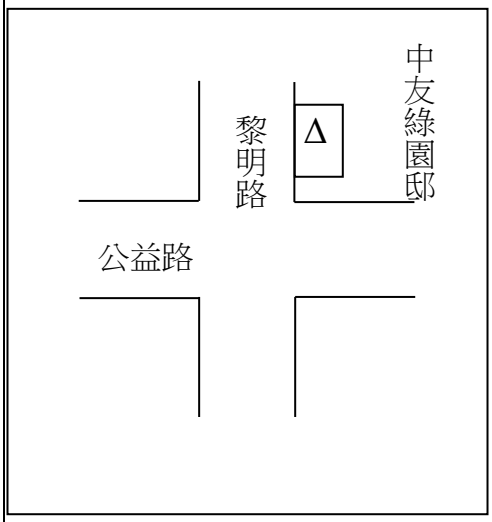	
備註：	

站名：黎明公益　　放學　2 文心線& 南屯線

地　　圖	照　　片
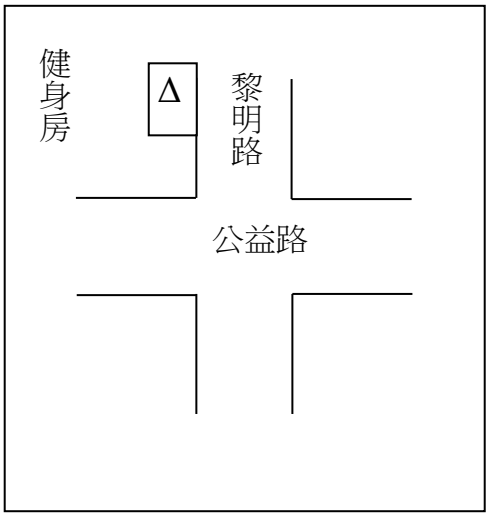	
備註：	

台中市私立明道普霖斯頓國民小學校車各站停車點地圖及照片表

站名：市政南 2 惠來　上學　2 文心線& 南屯線

地　　圖	照　　片
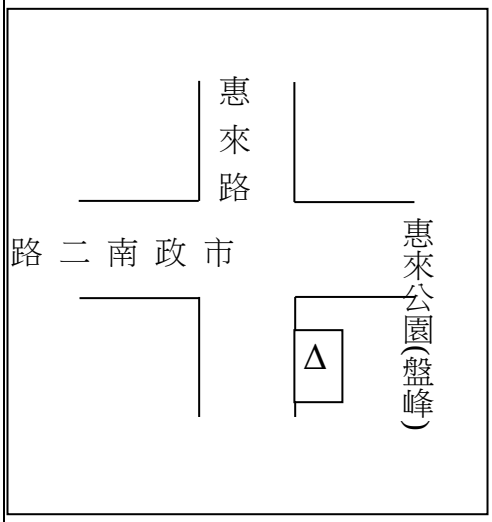	
備註：	

站名：市政南 2 惠來　放學　2 文心線& 南屯線

地　　圖	照　　片
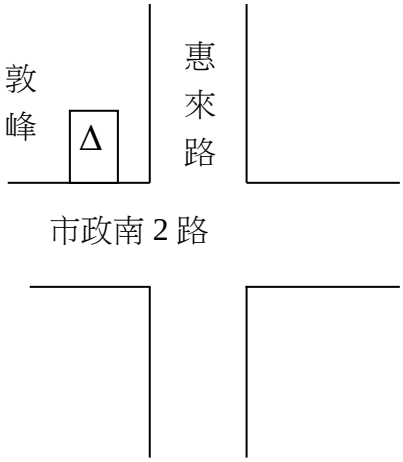	
備註：	

台中市私立明道普霖斯頓國民小學校車各站停車點地圖及照片表

站名：<u>政和惠文</u>　上學　2 文心線& 南屯線

地　　圖	照　　片
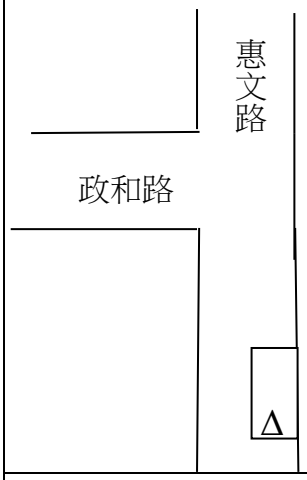	
備註：	

站名：<u>政和惠文</u>　放學　2 文心線& 南屯線

地　　圖	照　　片
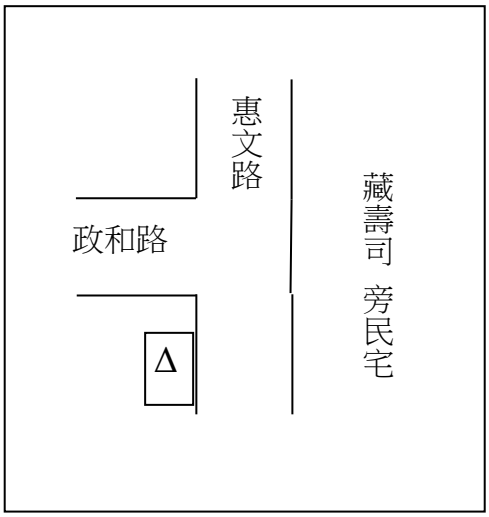	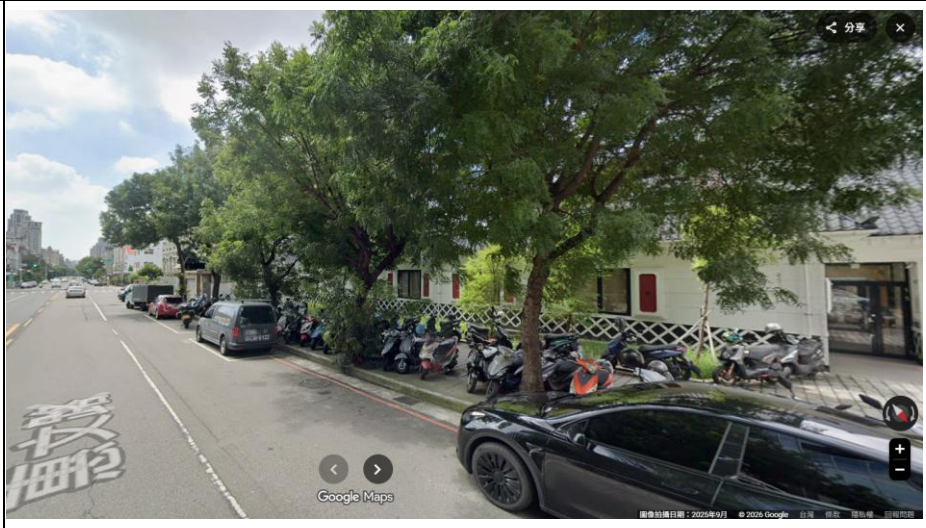
備註：	

明道普霖斯頓國民小學夏、冬令營校車各站停車點地圖及照片表

站名：<u>市政北一惠文</u>　上學 2 文心線& 南屯線

地　　圖	照　　片
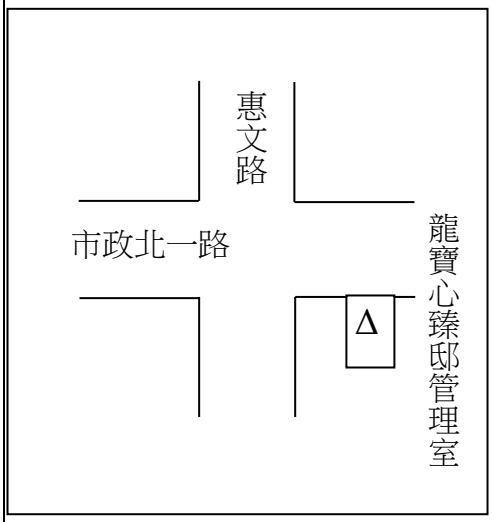	
備註：	

站名：<u>市政北一惠文</u>　放學　2 文心線& 南屯線

地　　圖	照　　片
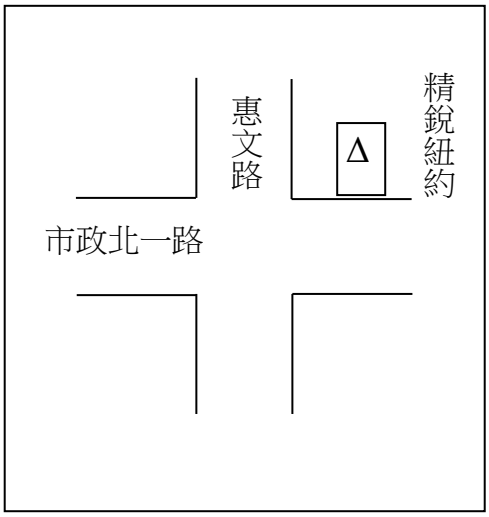	
備註：	